PLANO VIALIDAD ESTRUCTURANTE SEGUN I.P.T. VIGENTES - CUENCA ESTERO DE REÑACA, SECTOR SUR.

DECLARATORIAS DE UTILIDAD PUBLICA AFECTAS P.I.V./PREMVAL/P.R.C. 2002 Y 2012 (ART. TRANSITORIO LEY 20.791/14 PLANO CONSOLIDADO).

LEVANTAMIENTO AEROFOTOGRAMETRICO SAF - FEBRERO 2007 / RESTITUCION DIGITAL: AÑO 2008 / COORDENADAS U.T.M. DATUM WGS 84

PLANO INFORMATIVO
VERSION NO PROTOCOLIZADA

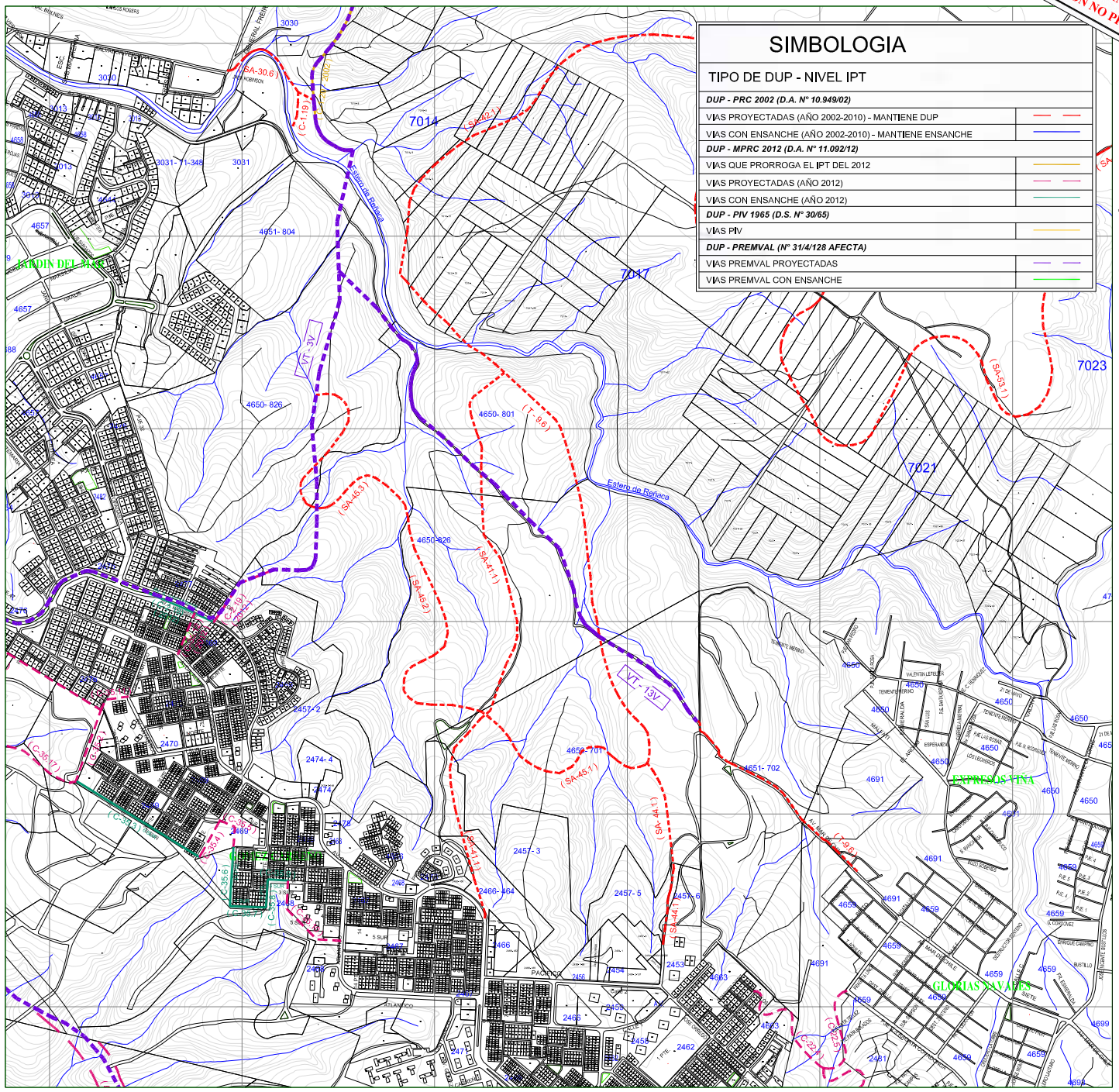

SIMBOLOGIA

TIPO DE DUP - NIVEL IPT	
DUP - PRC 2002 (D.A. N° 10.949/02)	
VIAS PROYECTADAS (AÑO 2002-2010) - MANTIENE DUP	
VIAS CON ENSANCHE (AÑO 2002-2010) - MANTIENE ENSANCHE	
DUP - MPRC 2012 (D.A. N° 11.092/12)	
VIAS QUE PRORROGA EL IPT DEL 2012	
VIAS PROYECTADAS (AÑO 2012)	
VIAS CON ENSANCHE (AÑO 2012)	
DUP - PIV 1965 (D.S. N° 30/65)	
VIAS PIV	
DUP - PREMVAL (N° 31/4/128 AFECTA)	
VIAS PREMVAL PROYECTADAS	
VIAS PREMVAL CON ENSANCHE	

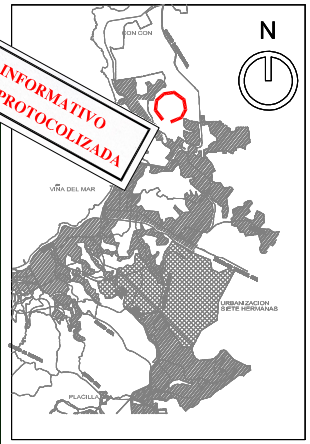

PLANO DE UBICACION

CUADRO PERFIL VIAS

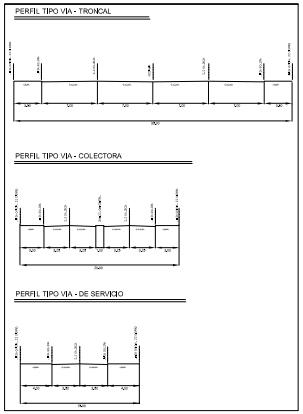

4650 : Numero Rol Matriz | ALBERGANTE LA TORRE : Nombre Calles

ILUSTRE MUNICIPALIDAD
DE VIÑA DEL MAR

DEPARTAMENTO DE ASESORIA URBANA

CONTENIDO :	N° PLANO	NORTE
PLANO VIALIDAD ESTRUCTURANTE SEGUN I.P.T. VIGENTES CUENCA ESTERO DE REÑACA SECTOR SUR	ESCALA de IMPRESION 1 : 5.000 / DIBUJO J.N.A.	
	FECHA : ENERO DE 2015	

VIRGINIA REGINATO BOZZO
ALCALDESA
I. MUNICIPALIDAD DE VIÑA DEL MAR

PABLO RODRIGUEZ DIAZ
ARQUITECTO
ASESOR URBANISTA (S)

MARCELO RUIZ FERNANDEZ
ARQUITECTO
DIRECTOR DEL ESTUDIO