PLANO MODIFICACION AL P.R.C. SECTOR " GOMEZ CARREÑO Y LADERA SUR ESTERO REÑACA "

LEVANTAMIENTO AEROFOTOGRAMETRICO SAF - FEBRERO 2007 / RESTITUCION DIGITAL: AÑO 2008 / COORDENADAS U.T.M. DATUM WGS 84

PLANO INFORMATIVO VERSION NO PROTOCOLIZADA

SITUACION EXISTENTE

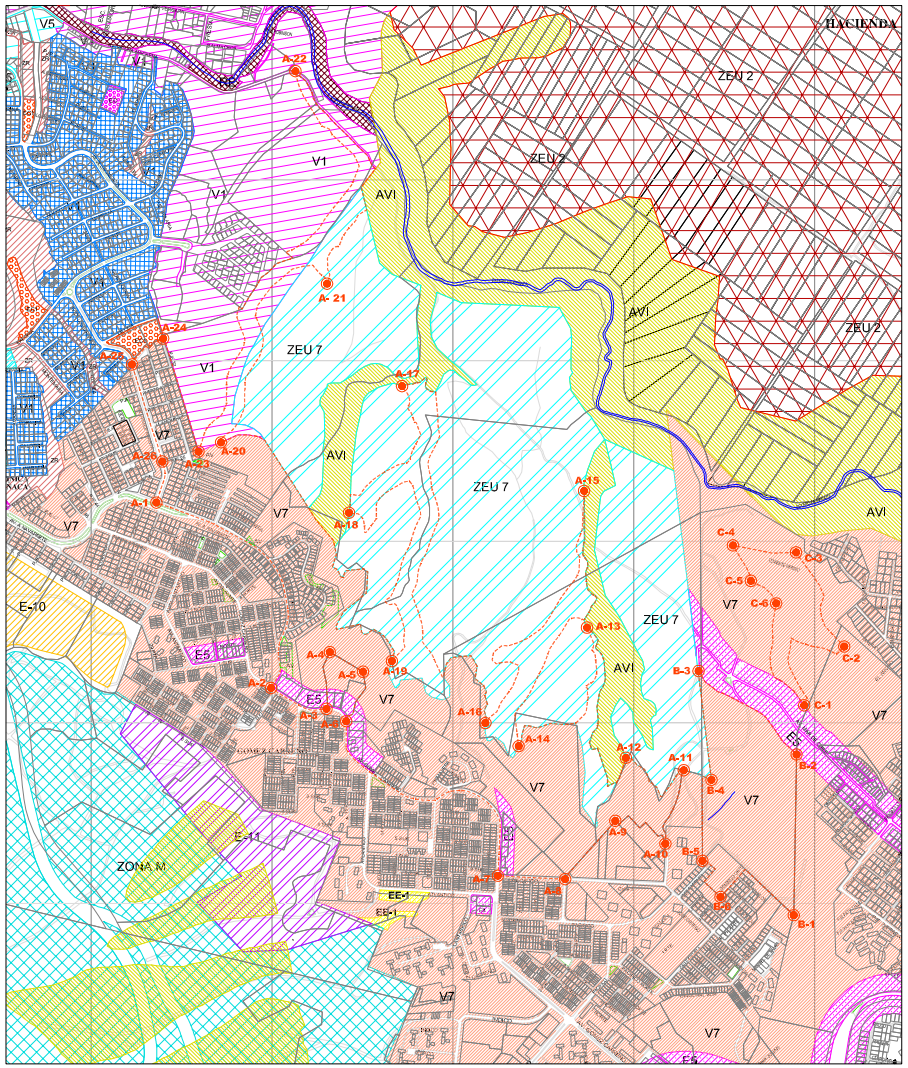

SITUACION PROPUESTA

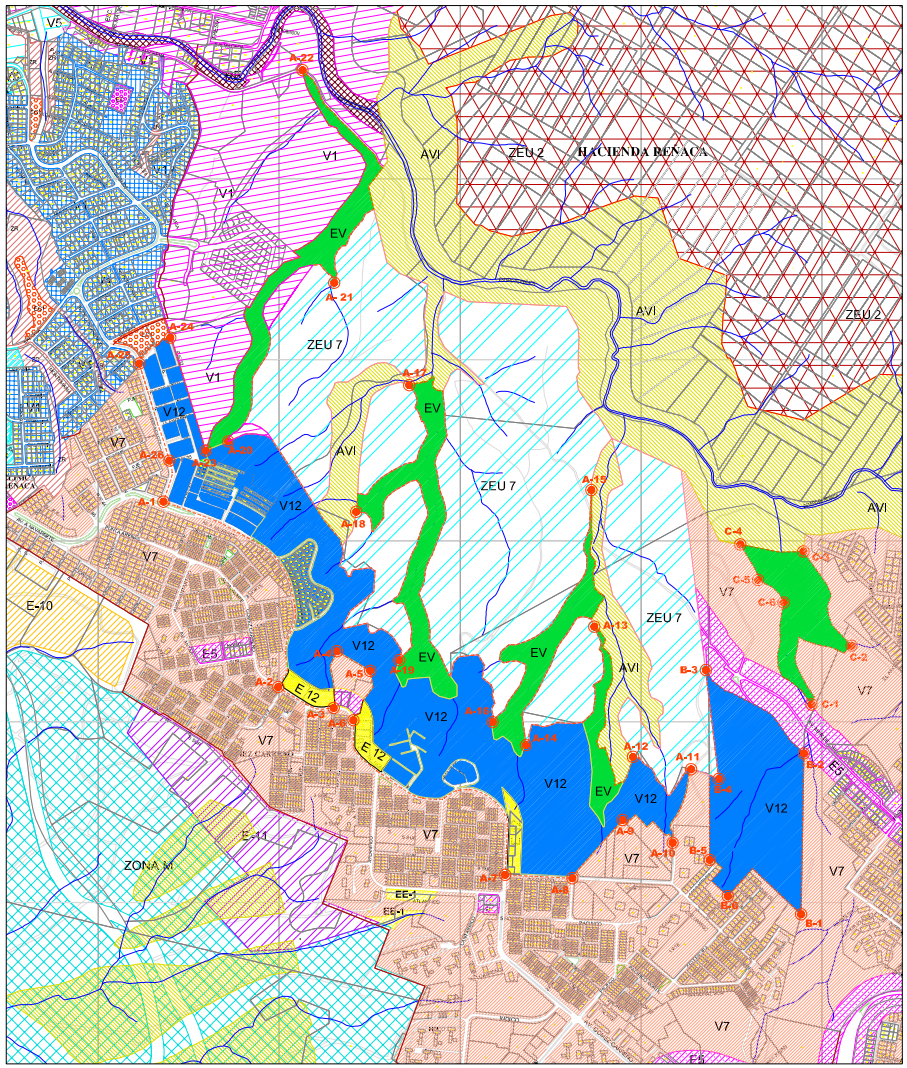

POLIGONO APLICACION A
CUADRO PUNTOS

PUNTO	COORDENADAS	
Vertice	x	y
A1	263,550.28	6,347,838.00
A2	263,997.18	6,347,295.50
A3	264,150.41	6,347,248.02
A4	264,159.31	6,347,194.14
A5	264,251.47	6,347,140.64
A6	264,205.03	6,347,204.00
A7	264,424.13	6,346,877.00
A8	264,509.97	6,346,867.50
A9	264,948.78	6,346,728.45
A10	265,087.07	6,346,865.92
A11	265,137.89	6,346,868.40
A12	264,977.79	6,346,802.77
A13	264,870.84	6,347,268.44
A14	264,681.66	6,346,885.04
A15	264,862.62	6,347,640.14
A16	264,588.88	6,346,888.85
A17	264,659.97	6,347,929.78
A18	264,212.75	6,347,878.71
A19	264,581.48	6,347,589.85
A20	263,659.25	6,347,774.25
A21	264,152.05	6,348,212.05
A22	264,094.68	6,348,789.88
A23	263,797.06	6,347,745.80
A24	263,690.18	6,348,080.97
A25	263,613.14	6,347,889.45
A26	263,686.75	6,347,721.50

POLIGONO APLICACION B
CUADRO PUNTOS

PUNTO	COORDENADAS	
Vertice	x	y
B1	265,441.99	6,346,467.92
B2	265,448.07	6,346,411.96
B3	265,176.85	6,347,342.61
B4	265,214.48	6,346,841.69
B5	265,189.59	6,346,818.07
B6	265,296.51	6,346,518.18

POLIGONO APLICACION C
CUADRO PUNTOS

PUNTO	COORDENADAS	
Vertice	x	y
C1	265,470.69	6,347,247.74
C2	265,591.57	6,347,229.92
C3	265,448.24	6,347,470.50
C4	265,279.95	6,347,489.66
C5	265,525.62	6,347,492.44
C6	265,589.49	6,347,529.29

SIMBOLOGIA
PLAN REGULADOR COMUNAL

ZONAS URBANAS: V1, V2, V3, V4, V5, V6, V6A, V6B, V7, H8, EC0 (Sector al Poniente de la Ruta 68 / Sector Rural Reñaca)

E1, E2, E3, E3a, E3b, E4, E5, E8, I

AREAS ESPECIALES: AV, EE1, EE2, H, BC, RE, M

FUTURAS AREAS DE ESTUDIO (PREMVAL): FAEU, FAEU-III-2

PREMVAL: AV INTERCOMUNAL; ZONAS PRODUCTIVAS; PARQUE INTERCOMUNAL

ZONAS DE EXTENSION URBANA: ZEU2, ZEU4, ZEU7, ZEU9

GRAFICACION DE LIMITE COMUNAL

GRAFICACION DE LIMITE URBANO

PLANO DE UBICACION

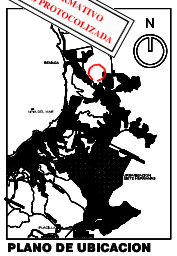

ZONIFICACION

- ZONA V12
- ZONA E12
- ZONA EV (Equipamiento Verde)
- C-2 POLIGONO AREA SECCIONAL

ILUSTRE MUNICIPALIDAD DE VIÑA DEL MAR

DEPARTAMENTO DE ASESORIA URBANA

CONTENIDO : PLANO MODIFICACION AL P.R.C. SECTOR " GOMEZ CARREÑO Y LADERA SUR ESTERO REÑACA "

1° PLANO / 2 APROBACION DERIVADO

SCALE: 1:15,000

DRAWN: A.MA

DATE: ABRIL DE 2010

VERONICA SCARPATI ROSSO
ARQUITECTO
ALCALDE (S)

PABLO RODRIGUEZ DIAZ
ARQUITECTO
VICEALCALDE

MARCELO VILLALOBOS FERNANDEZ
ARQUITECTO
DIRECTOR DE OBRAS