# PLANO MODIFICACION AL P.R.C. SECTOR POBLACION " VERGARA "

LEVANTAMIENTO AEROFOTOGRAMETRICO SAF - FEBRERO 2007 / RESTITUCION DIGITAL: AÑO 2008 / COORDENADAS U.T.M. DATUM WGS 84

## SITUACION EXISTENTE

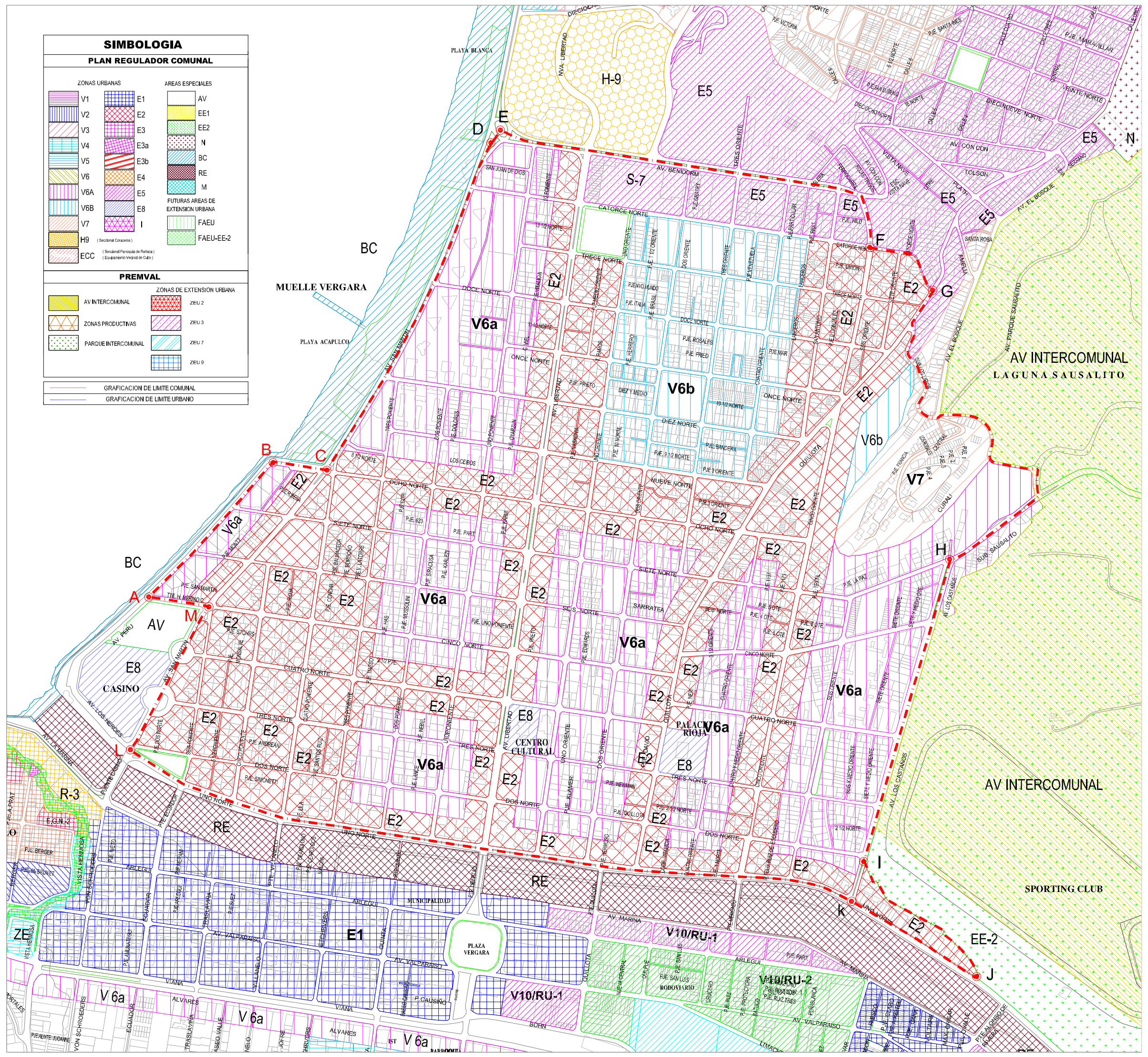


## SITUACION PROPUESTA

### SIMBOLOGIA SECCIONAL

**MONUMENTOS HISTORICOS EXISTENTES**

A PALACIO CARRASCO ( D.S. 791/1986 )
B PALACIO RIOJA ( D.S. 262/1985 )

**ZONAS DE CONSERVACION HISTORICA**

**5 PALACIO CARRASCO Poligono : 5-6-7-8-9-10-5**

POLIGONO APLICACION - CUADRO PUNTOS

| PUNTO Vertice | COORDENADAS x | y |
|---|---|---|
| 5 | 260,901.46 | 6,343,903.34 |
| 6 | 261,188.35 | 6,344,213.66 |
| 7 | 261,824.40 | 6,343,540.11 |
| 8 | 261,692.91 | 6,344,951.65 |
| 9 | 261,714.81 | 6,344,980.79 |
| 10 | 262,567.78 | 6,344,710.00 |

**6 PALACIO RIOJA Poligono : 11-12-13-14-15-16-11**

POLIGONO APLICACION - CUADRO PUNTOS

| PUNTO Vertice | COORDENADAS x | y |
|---|---|---|
| 11 | 262,083.12 | 6,343,503.46 |
| 12 | 262,185.17 | 6,343,487.36 |
| 13 | 262,200.52 | 6,343,584.39 |
| 14 | 262,163.97 | 6,343,590.04 |
| 15 | 262,171.15 | 6,343,639.65 |
| 16 | 262,109.81 | 6,343,646.73 |

**7 PALACIO ASTORECA Poligono : 17-18-19-20-21-17**

POLIGONO APLICACION - CUADRO PUNTOS

| PUNTO Vertice | COORDENADAS x | y |
|---|---|---|
| 17 | 262,419.61 | 6,343,903.34 |
| 18 | 261,188.35 | 6,344,213.66 |
| 19 | 261,312.60 | 6,344,196.15 |
| 20 | 261,692.91 | 6,344,951.65 |
| 21 | 261,714.81 | 6,344,980.79 |

**8 IGLESIA CARMELITAS Poligono : 1-2-3-4-1**

POLIGONO APLICACION - CUADRO PUNTOS

| PUNTO Vertice | COORDENADAS x | y |
|---|---|---|
| 1 | 261,749.91 | 6,343,719.57 |
| 2 | 261,848.04 | 6,343,704.88 |
| 3 | 261,853.69 | 6,343,754.63 |
| 4 | 261,757.34 | 6,343,770.38 |

**INMUEBLES DE CONSERVACION HISTORICA SEGUN P.R.C. D.A. N° 10,949/02**

1 MUELLE VERGARA
12 PALACIO ASTORECA Rol N° 133-2

**INMUEBLE DE CONSERVACION HISTORICA PROPUESTO POR M.P.R.C.**

15 CASA "LOSADA" Rol N° 135-4

**ZONIFICACION**

ZONA E6-c
ZONA E6-c1
ZONA E7-c
ZONA E7-c1
ZONA E8-1
ZONA V8
ZONA V9
ZONA AV

POLIGONO SECCIONAL

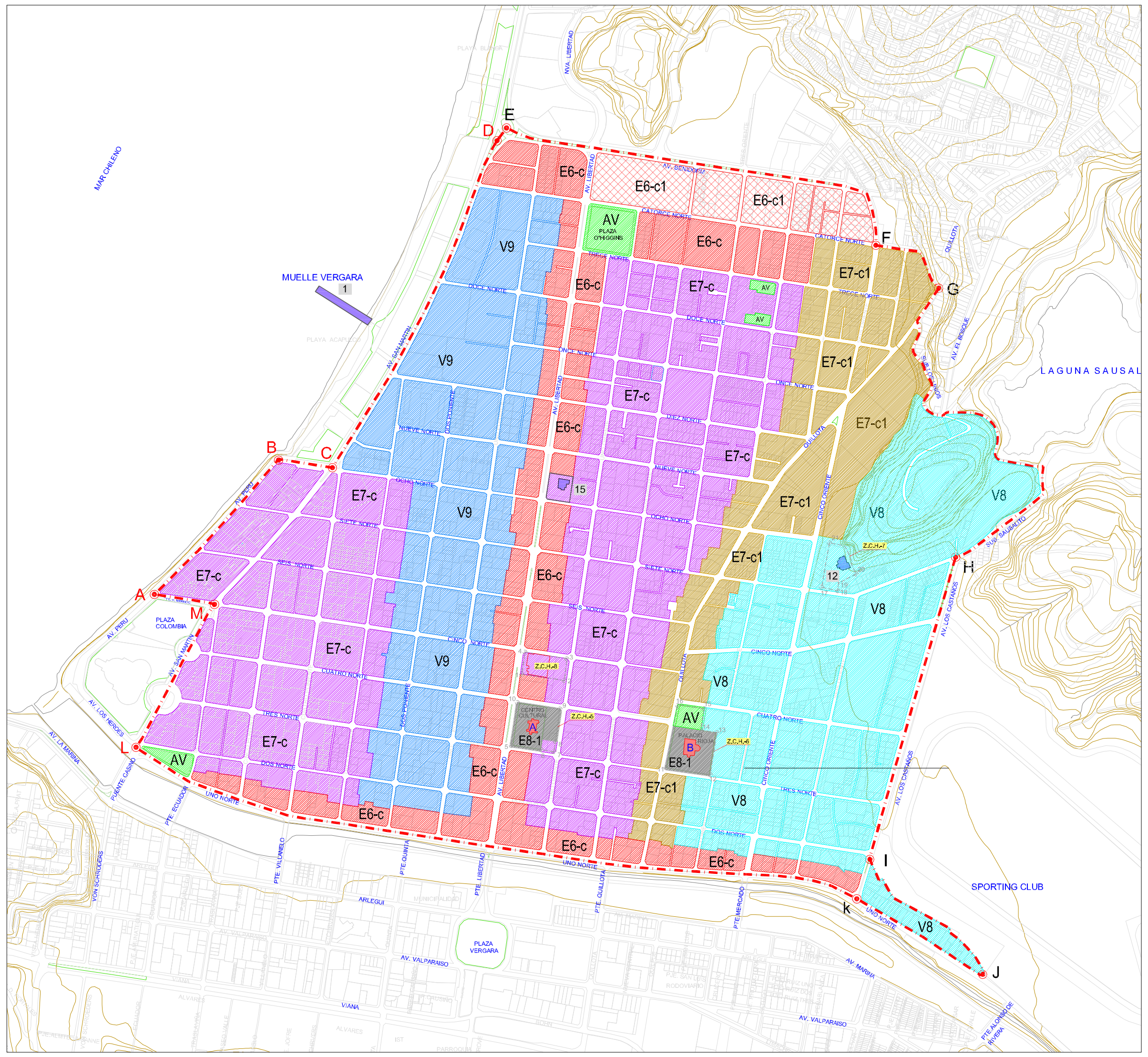


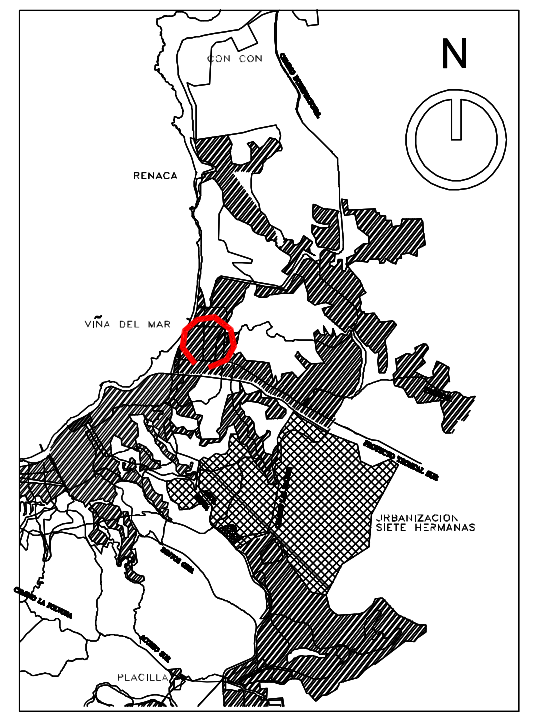


**PLANO DE UBICACION**

**POLIGONO APLICACION - CUADRO PUNTOS**

| PUNTO Vertice | COORDENADAS x | y |
|---|---|---|
| A | 260,901.46 | 6,343,903.34 |
| B | 261,188.35 | 6,344,213.66 |
| C | 261,312.60 | 6,344,196.15 |
| D | 261,692.91 | 6,344,951.65 |
| E | 261,714.81 | 6,344,980.79 |
| F | 262,567.78 | 6,344,710.00 |
| G | 262,713.00 | 6,344,611.00 |
| H | 262,752.09 | 6,343,989.50 |
| I | 262,553.84 | 6,343,291.54 |
| J | 262,814.60 | 6,343,025.83 |
| k | 262,523.84 | 6,343,200.50 |
| L | 260,859.02 | 6,343,550.55 |
| M | 261,040.16 | 6,343,880.51 |

ILUSTRE MUNICIPALIDAD DE VIÑA DEL MAR

DEPARTAMENTO DE ASESORIA URBANA

CONTENIDO : PLANO MODIFICACION AL P.R.C. SECTOR POBLACION " VERGARA "

N° PLANO: P.M.P.R.C.S.P.V./01
ESCALA de IMPRESION: 1 : 4,000
DIBUJO: G.V.G. J.N.A.
FECHA: ABRIL DE 2016
NORTE

VIRGINIA REGINATO BOZZO
ALCALDESA
I. MUNICIPALIDAD DE VIÑA DEL MAR

PABLO RODRIGUEZ DIAZ
ARQUITECTO
ASESOR URBANISTA(S)

GONZALO VARGAS GARRIDO
ARQUITECTO
ENCARGADO DEL PROYECTO