

# PARQUE SAN MARTÍN

## DIAGNÓSTICO PARTICIPATIVO

# PARQUE SAN MARTÍN

## INSTANCIAS DE CONSULTA CIUDADANA



### CONSULTA COMUNAL VIRTUAL

La consulta comunal se realizó a través de la plataforma Viña Decide desde el día 30 de octubre al 8 de noviembre en la que participaron 1370 personas, las cuales otorgaron sus opiniones acerca del proyecto.



### TRABAJO CON GRUPOS FOCALIZADOS

Debido a que el proyecto involucra la demanda de un sector destinado a skatepark, se realizaron tres sesiones participativas con grupos focalizados con objetivo de conocer especificidades técnicas necesarias para el diseño del proyecto.



### CONSULTA COMUNAL PRESENCIAL

La consulta ciudadana presencial, en la que participaron más de 100 personas, tuvo por objetivo recoger las ideas y proyecciones de los habitantes de la comuna del paño entero, lo cual considera un tramo de 10 a 14 norte. Además se realizó una instancia con residentes del sector.

# PARQUE SAN MARTÍN

## PRINCIPALES PROBLEMÁTICAS IDENTIFICADAS EN LA CONSULTA CIUDADANA

### ORDENAMIENTO DEL COMERCIO

Preocupación por la presencia de comercio ambulante y su impacto en la seguridad y limpieza.

Por otro lado, el mantenimiento de los módulos actuales y la calidad de las ventas que realizan.



### PRESERVACIÓN DEL ENTORNO NATURAL

La gestión adecuada de residuos en la playa, la educación medioambiental y la limpieza del mar son aspectos urgentes en el sector. Además, es crucial cuidar las áreas verdes y abordar el temor de que puedan ser reemplazadas por infraestructuras sólidas, como estructuras de cemento, sin olvidar la importancia de preservar la vista al mar en el sector.

### INFRAESTRUCTURA Y SERVICIOS

Necesidades apuntan al acceso a baños públicos, equipamientos como: bancas, sombraderos y mesas, para la permanencia en la playa y el borde.



### ACCESIBILIDAD Y MANTENIMIENTO


Preocupación por el mantenimiento de las instalaciones como, juegos infantiles y quioscos.

Necesidad de hacer espacios accesibles para personas mayores, discapacitadas y niños/as.



### USOS DEL ESPACIO PÚBLICO

Uso de estacionamientos fuera del borde costero para preservar la movilidad y la vista al mar. Surge inquietud sobre el tamaño previsto del skatepark en comparación con el proyecto general, ya que podría afectar la tranquilidad, actividades y planificación del área, a pesar de la demanda de grupos aficionados al deporte.



# PARQUE SAN MARTÍN

## PRINCIPALES RESULTADOS DE LA CONSULTA CIUDADANA

En relación al Parque San Martín, se busca lograr un diseño que equilibre la belleza natural con la planificación urbana. Este espacio debería atender a diversas actividades, edades y preferencias, manteniendo una atmósfera de paz y serenidad para el disfrute de quienes lo visitan. Se plantea que sea un sector de paseo que favorezca el tránsito peatonal.

### UN PARQUE INTEGRADO, ARMÓNICO E INCLUSIVO



El lugar proyecta una vocación orientada al paseo, descanso y tranquilidad, donde destacan la necesidad de despejar las vistas al mar y no contemplar estructuras de infraestructuras duras.

### UN SKATEPARK PARA TODAS Y TODOS



En cuanto a las participaciones focalizadas del sector skatepark, apuntan a un espacio de skate plaza/skatepark pensado como un espacio para quienes practican el deporte y de quienes desean aprenderlo.

### DIVERSIFICACIÓN DE DEPORTES EN EL PERÍMETRO DESTINADO A SKATEPARK



La participación ciudadana indica la necesidad de reducir el perímetro del skatepark y diversificar las actividades deportivas en esa área.

### PLAN DE ACCIÓN



Se recomienda generar un plan de acción para atender a las distintas necesidades de gestión de la comunidad apuntando al mejoramiento de la seguridad y el ordenamiento de los quioscos y comerciantes.

# PARQUE SAN MARTÍN

## RESULTADOS CARTOGRAFÍA SOCIAL CONSULTA CIUDADANA AMPLIADA



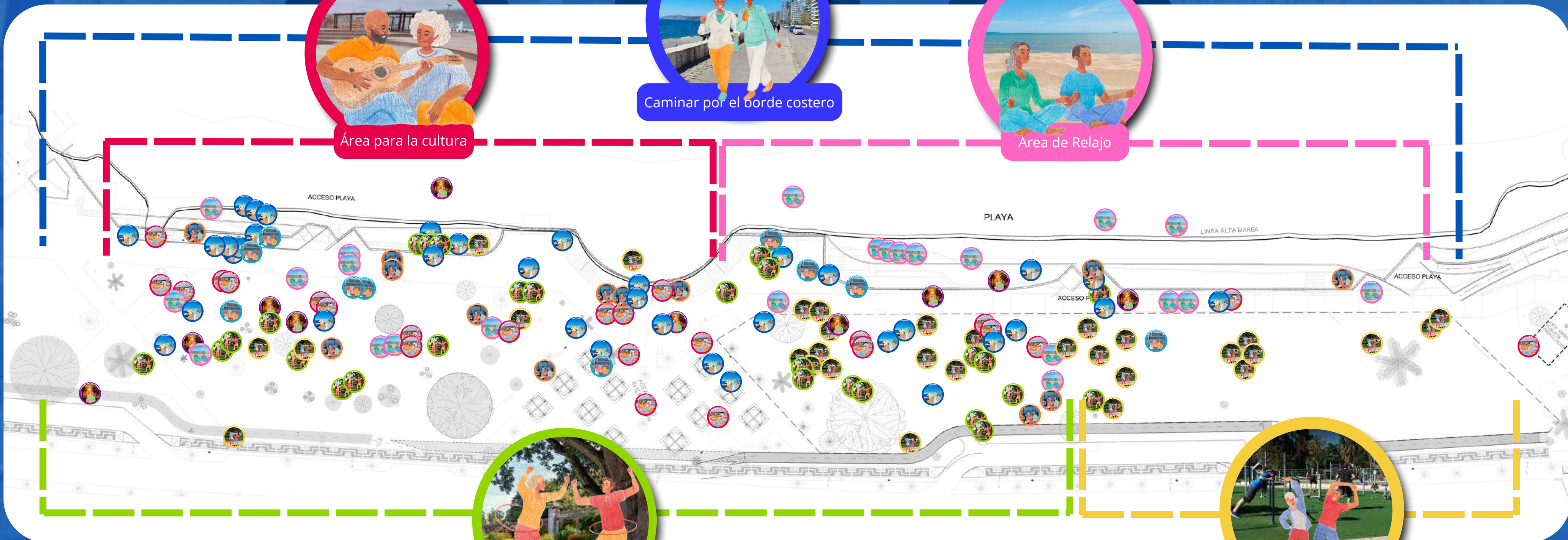
Área para la cultura



Caminar por el borde costero



Área de Relajo



Área Verde



Área de Deporte

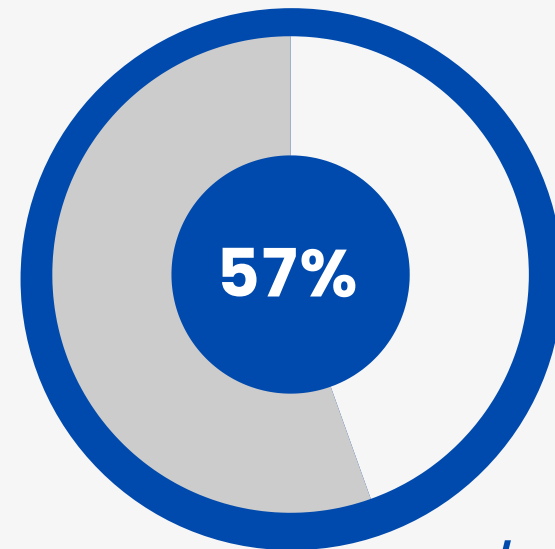
# PARQUE SAN MARTÍN

RESULTADOS CONSULTA DIGITAL VIÑA DECIDE

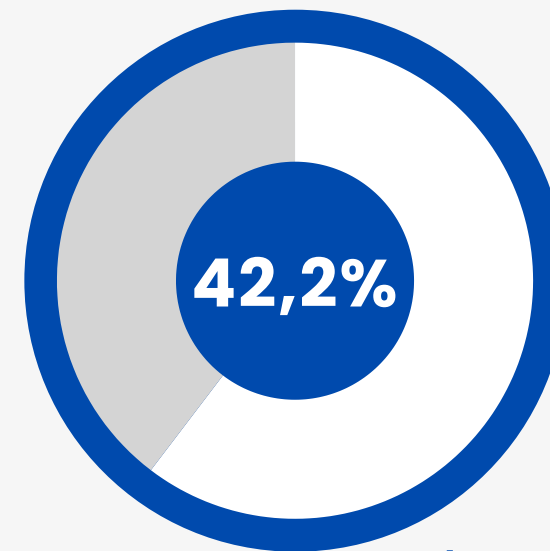
Cuando pasas tiempo en el borde costero de Viña,  
¿Qué actividades haces más frecuentemente?



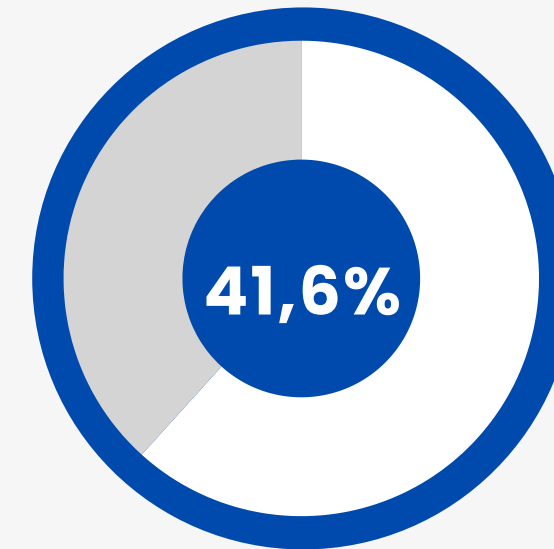
**CAMINAR**  
**76.4%**



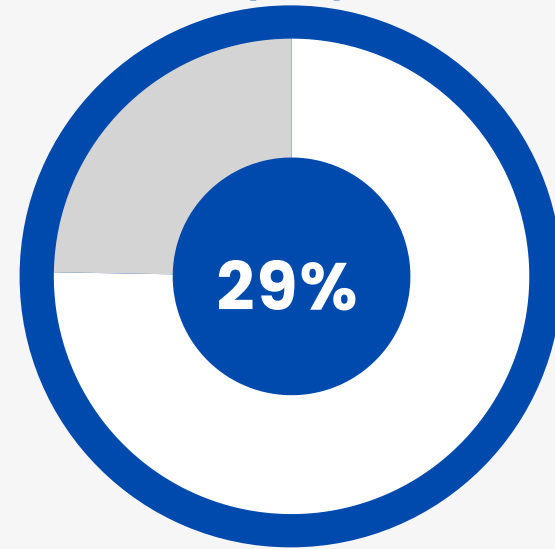
Descansar/  
despejarse



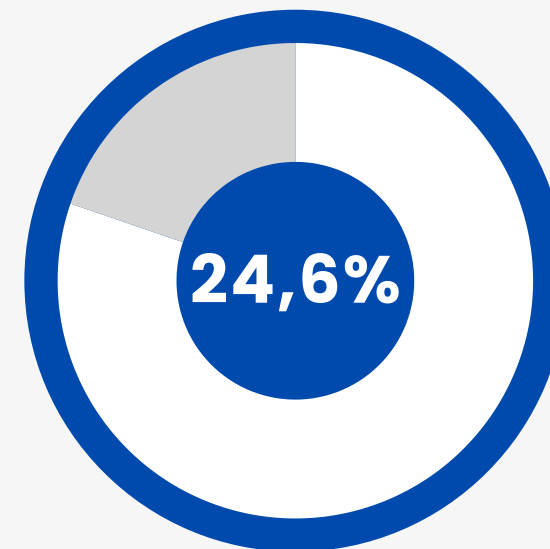
Ejercicio/  
deporte



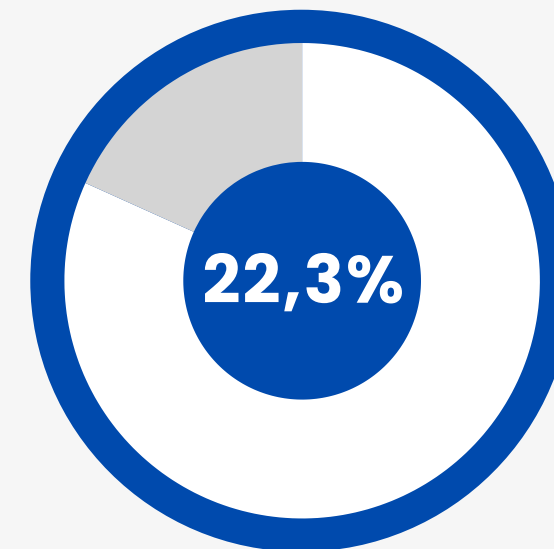
Tiempo en  
la playa



Comer



Jugar

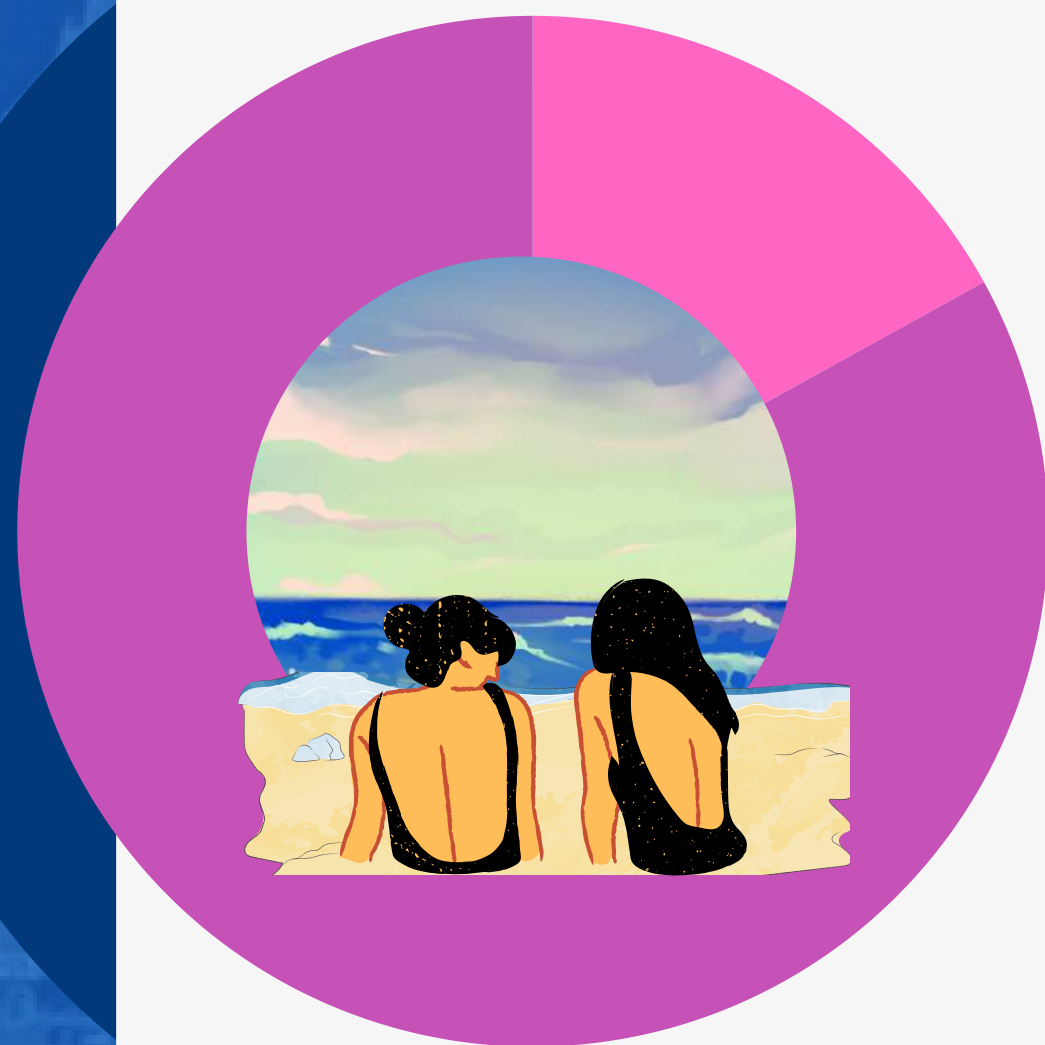


Juntarse

# PARQUE SAN MARTÍN

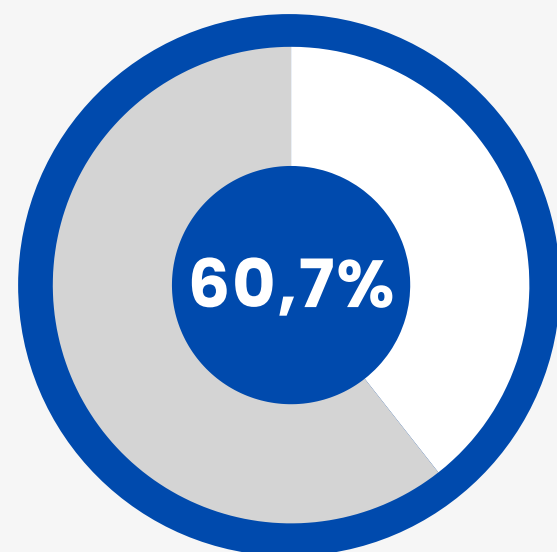
## RESULTADOS CONSULTA DIGITAL VIÑA DECIDE

### ¿Qué es lo mejor del borde costero?

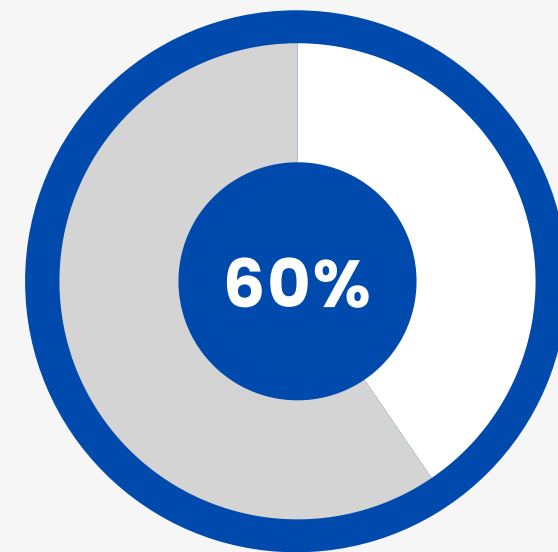


**VISTA AL MAR**

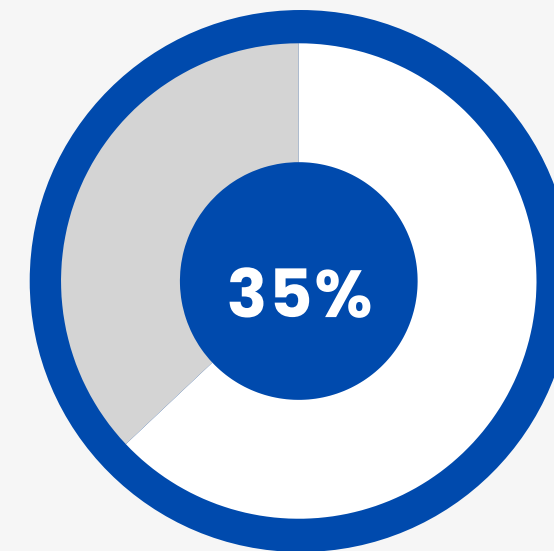
**77.6%**



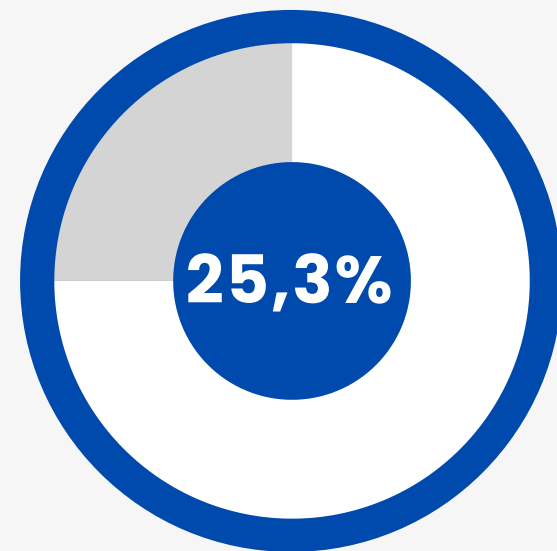
Playa



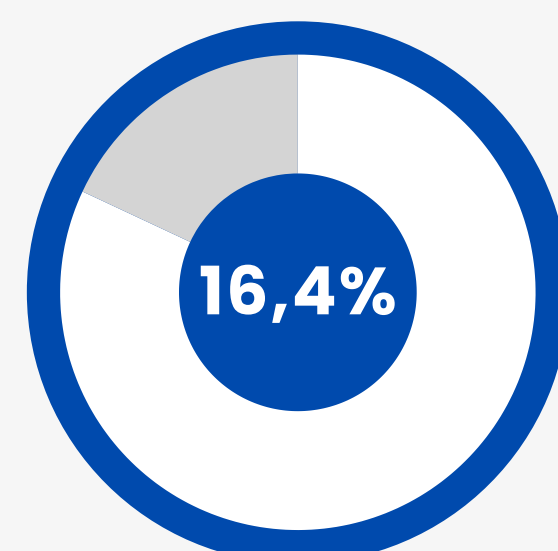
Esparcimiento



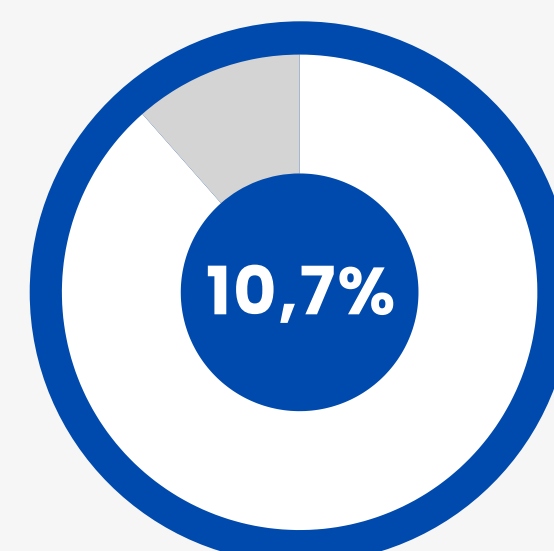
Cafés y  
restaurant



Muelle



Juegos



Kioskos

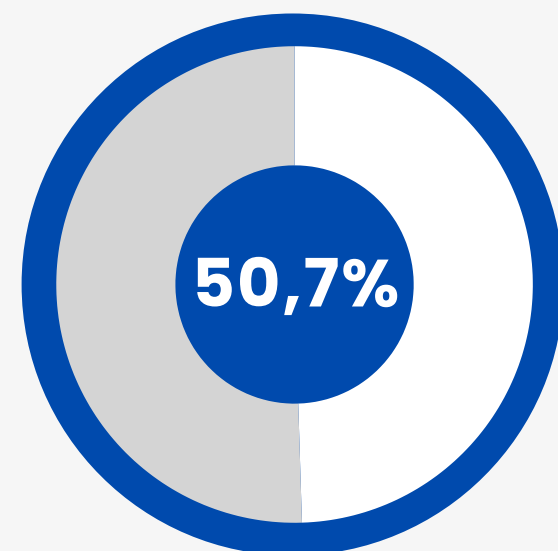
# PARQUE SAN MARTÍN

## RESULTADOS CONSULTA DIGITAL VIÑA DECIDE

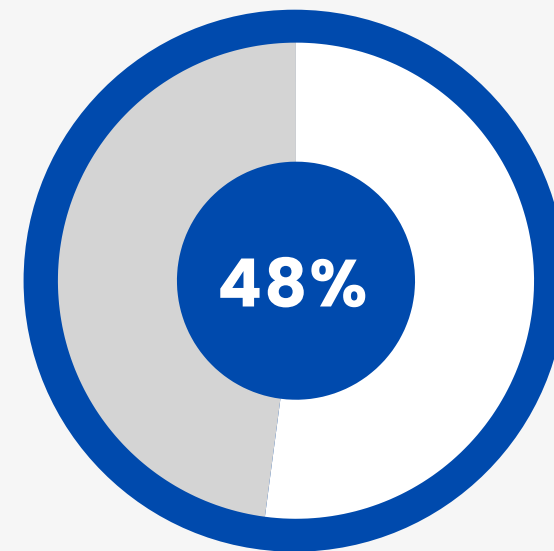
### ¿Qué valor tiene el borde costero para ti?



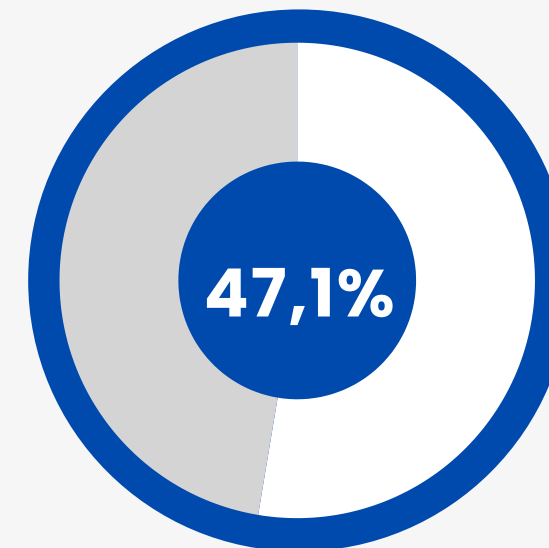
**IDENTIDAD DE  
VIÑA DEL MAR**  
**63,1%**



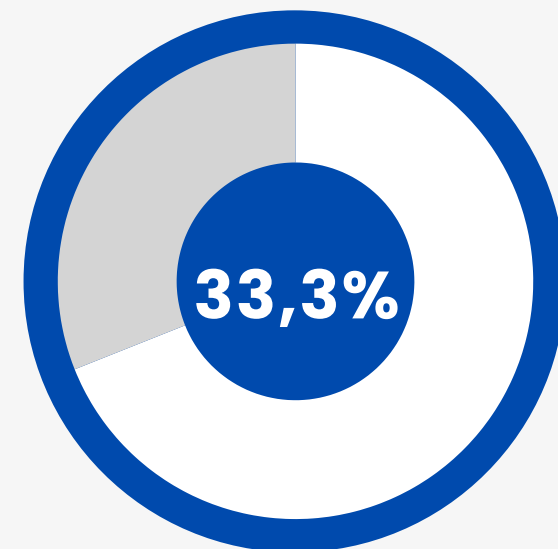
Bienestar



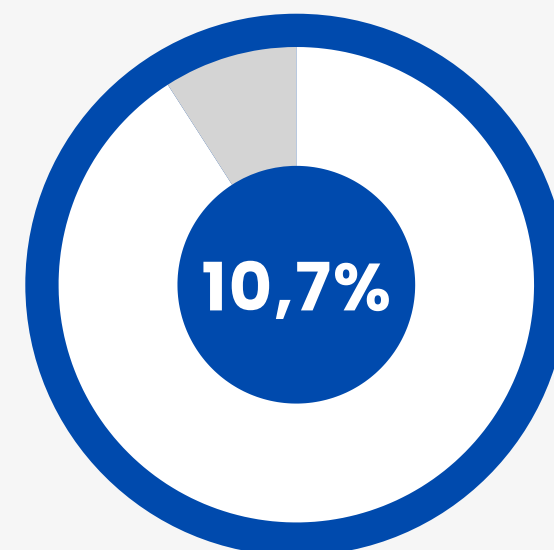
Desconexión



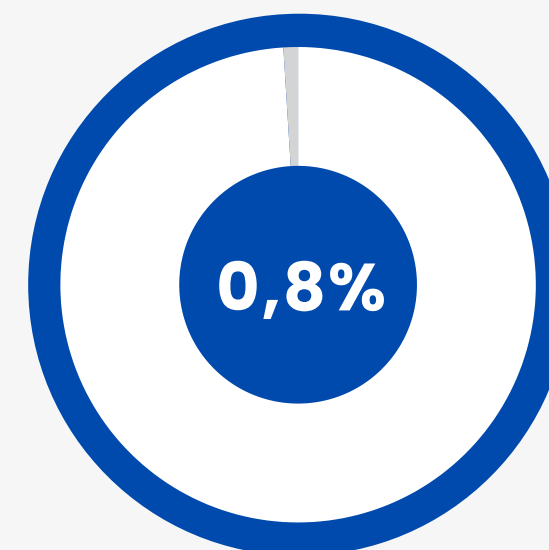
Naturaleza



Turístico



Diversión



Otro

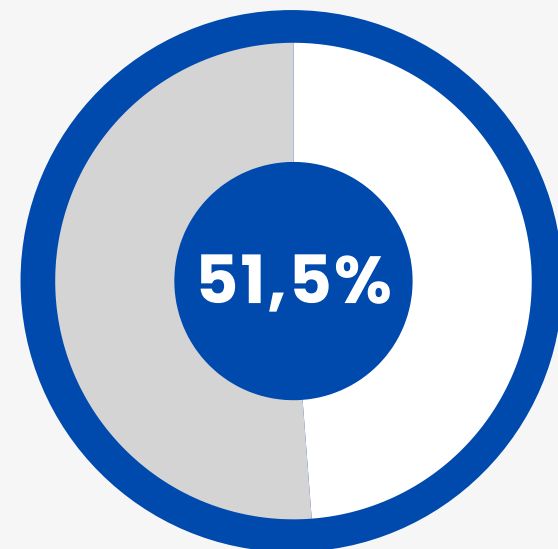
# PARQUE SAN MARTÍN

## RESULTADOS CONSULTA DIGITAL VIÑA DECIDE

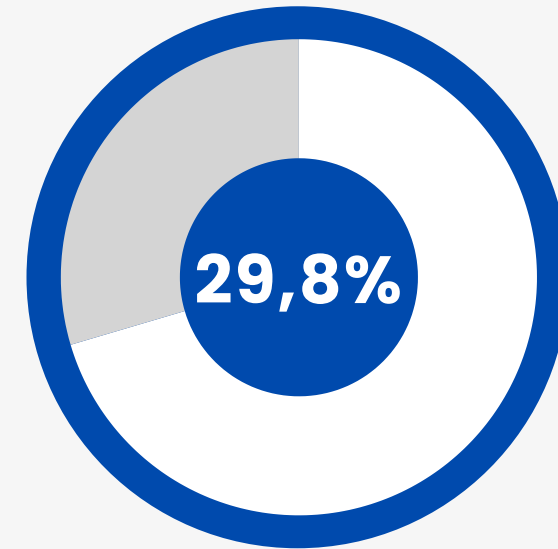
### ¿Con quién(es) sueles pasar tiempo en el borde costero?



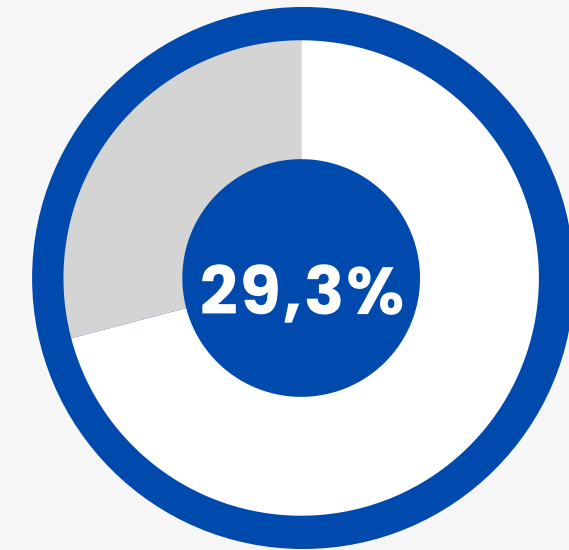
**ADULTOS**  
**68.5%**



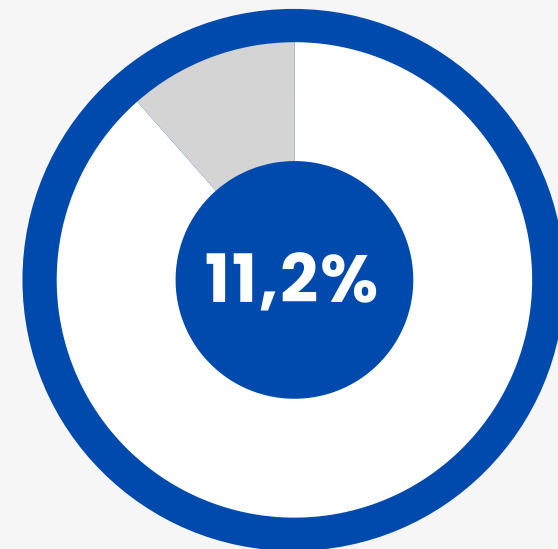
Niñas y niños



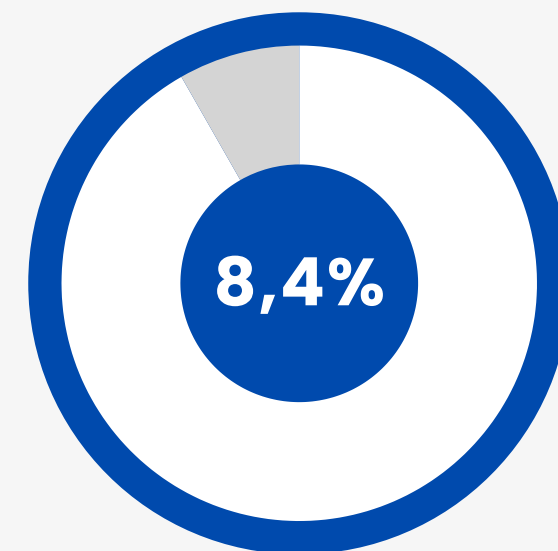
Mascotas



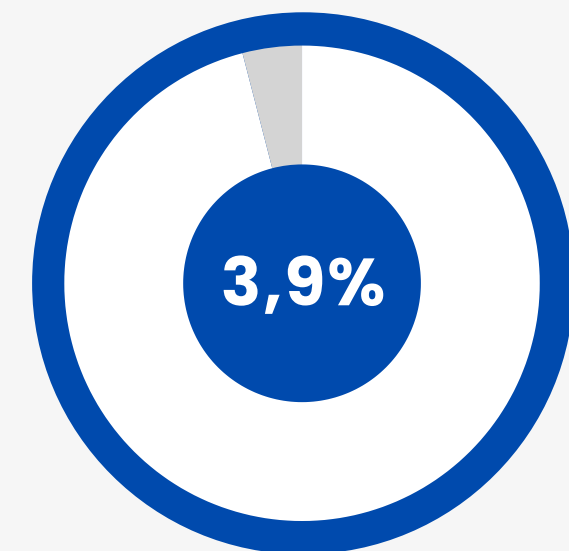
Personas Mayores



Turistas



En grupo



Otros



**ViñadelMar**  
Municipio de Cuidados

**Participación  
Ciudadana**